






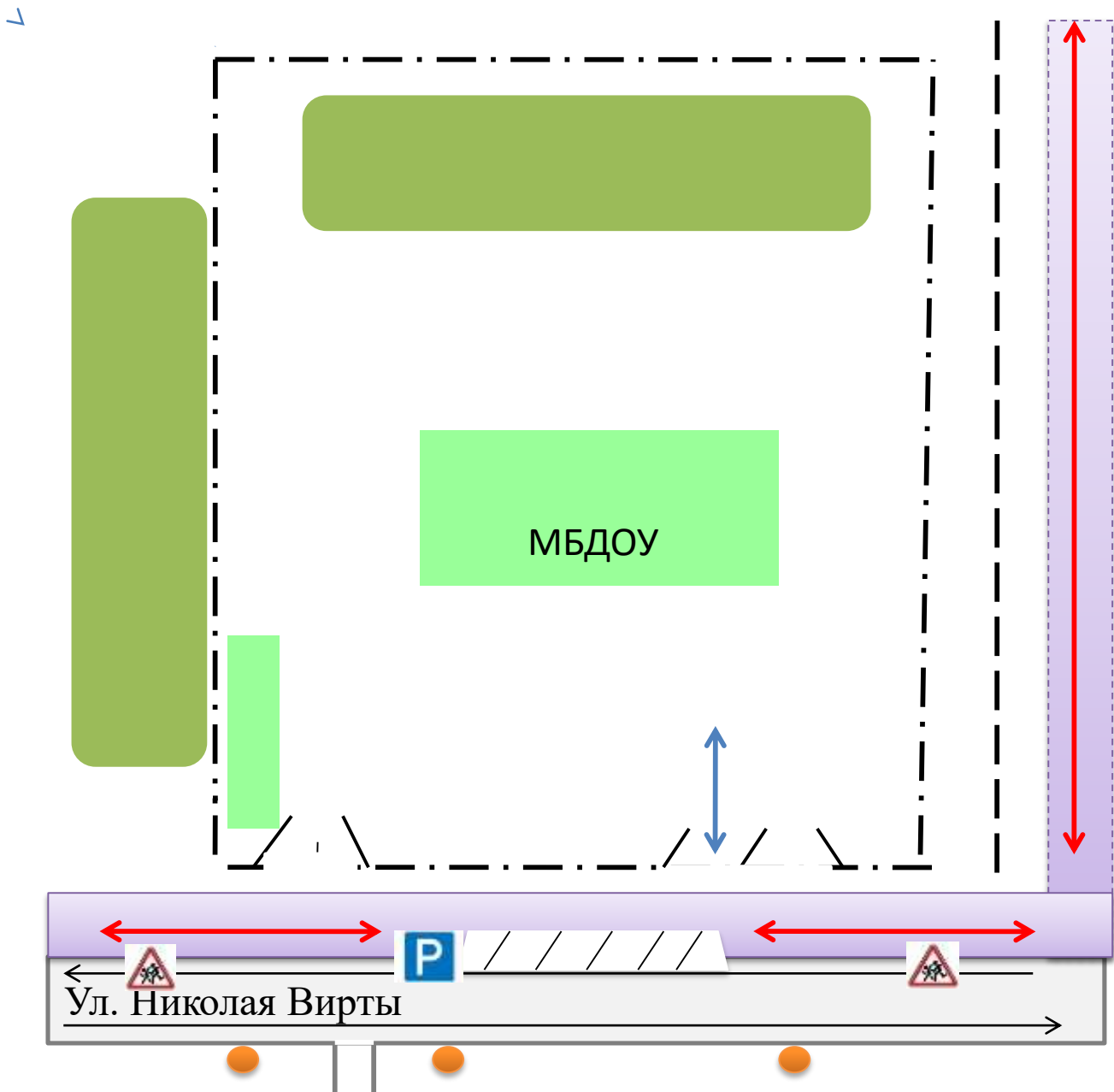


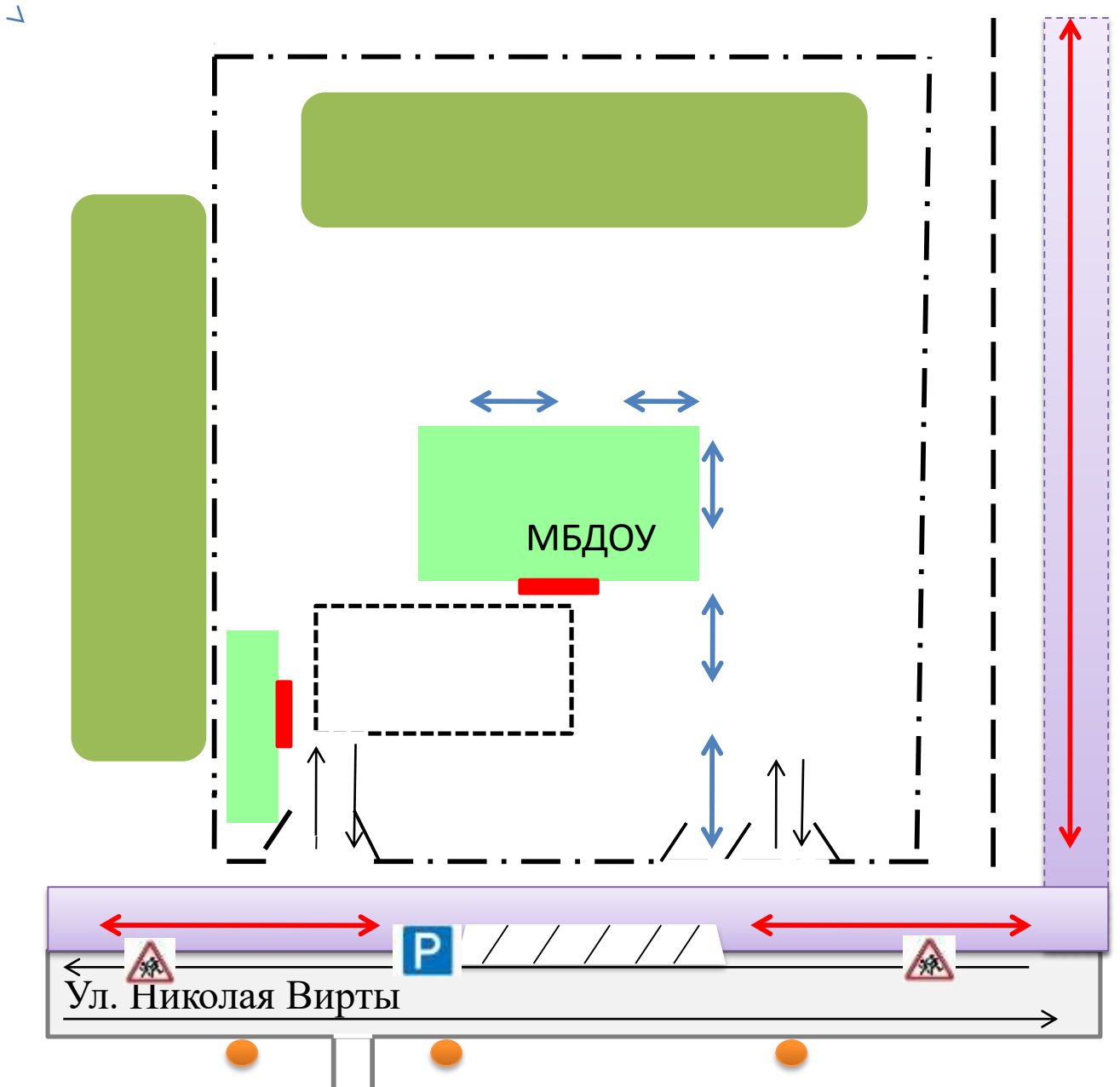
План-схема микрорайона учреждения



-  - опасный участок ТС
-  - движение транспортных средств
-  - проезжая часть
-  - движение детей
-  - остановка маршрутных ТС
-  - жилая застройка
-  - школа



- . . — ограждение образовательного учреждения
- · — ограждение стоянки транспортных средств
- ↔ направление движения транспортного потока
- искусственное освещение
- ↔ направление движения детей от остановок частных транспортных средств



- - Въезд / выезд грузовых транспортных средств
- — - Движение грузовых транспортных средств по территории образовательного учреждения
- - Место разгрузки / погрузки
- ↔ - Движение детей по территории образовательного учреждения

